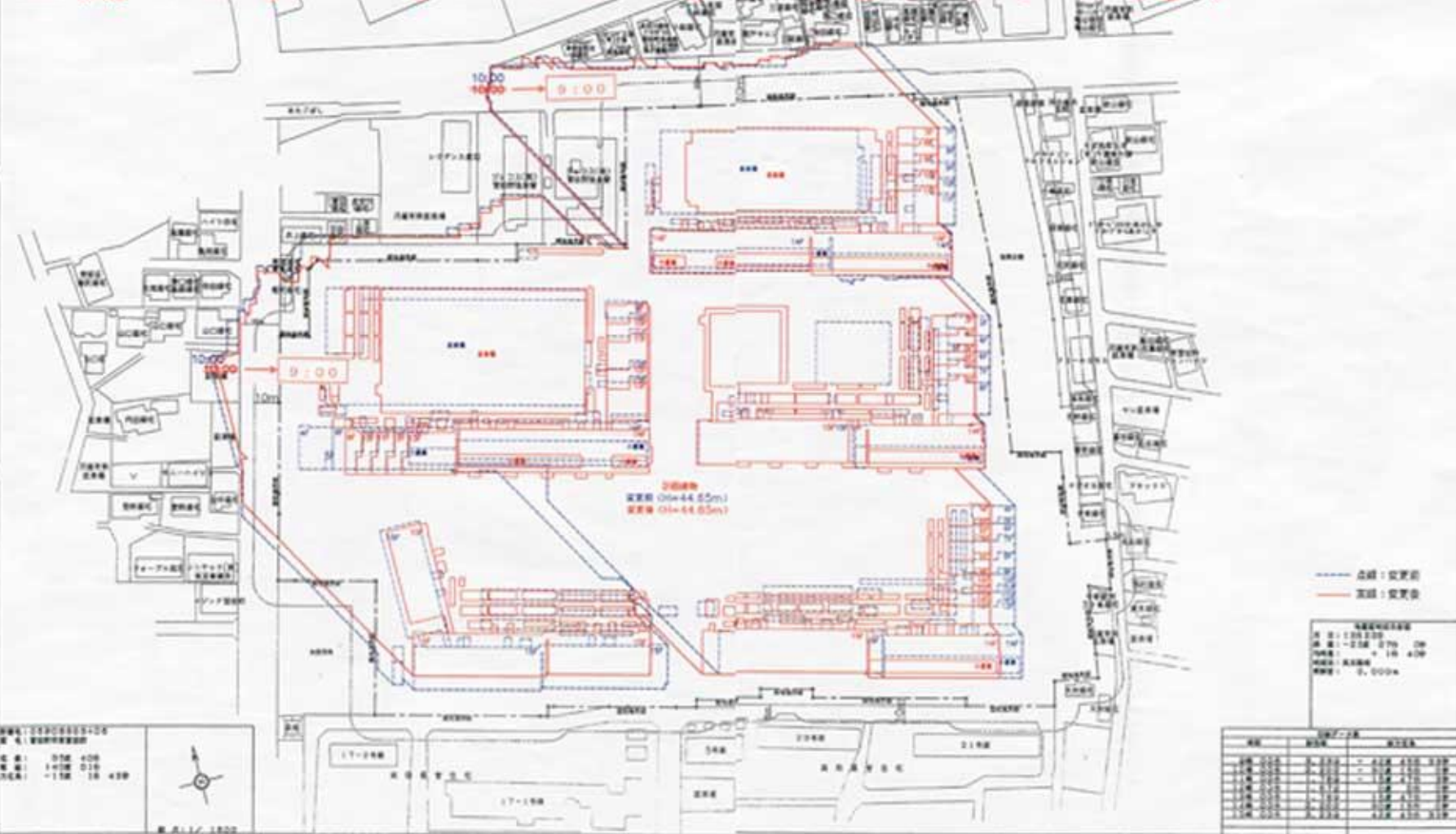


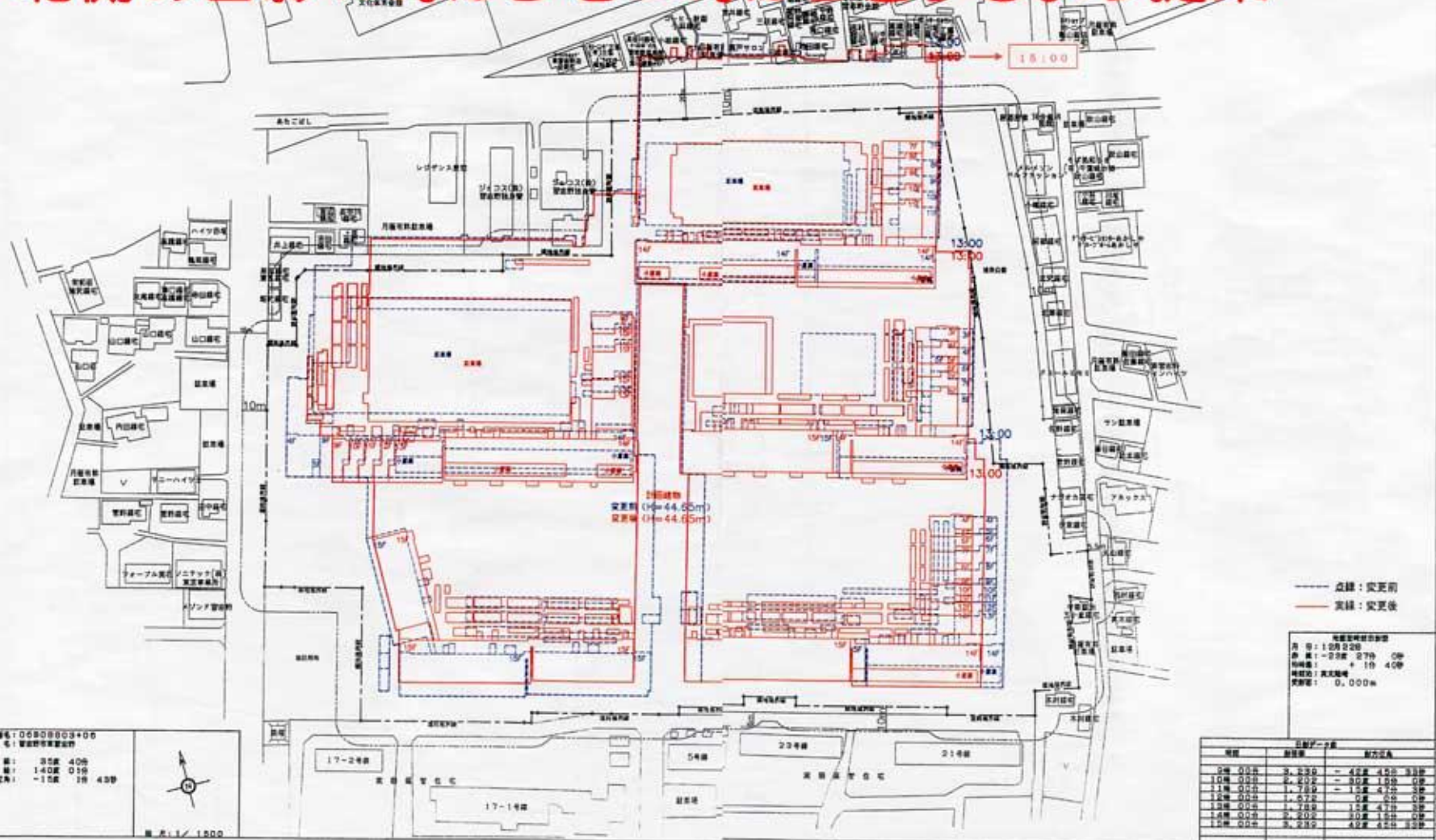
<冬至(西北西)>

西側の日影10時までを9時までとするよう提案



<冬至(北)>

北側の日影13時からを15時からとするよう提案



図番: 00000003+00
 案 名: 豊洲駅前再開発
 北 緯: 35° 40' 00"
 東 経: 140° 05' 00"
 方位角: -15° 19' 43"

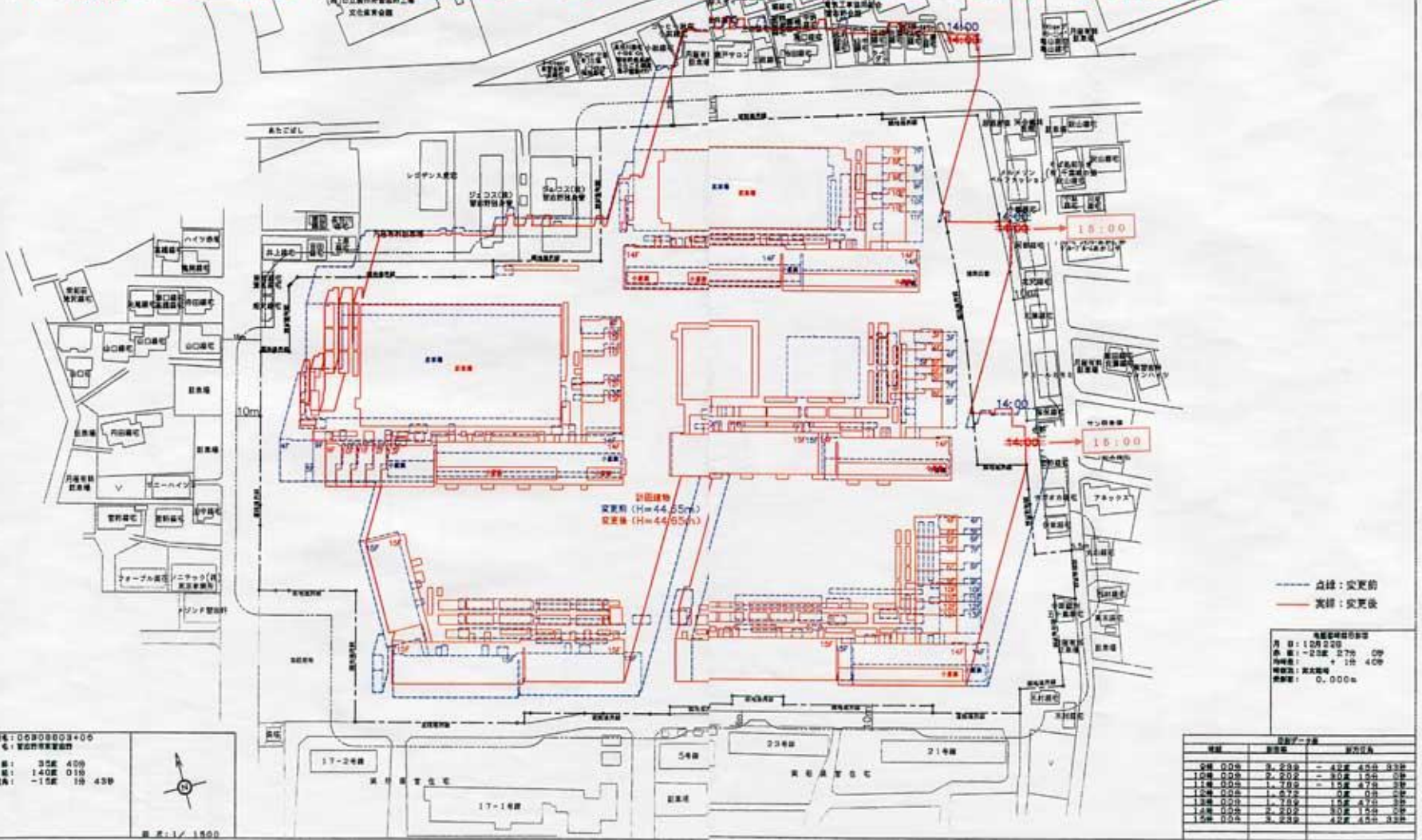
点線: 変更前
 実線: 変更後

地盤面積: 10,000㎡
 月 積: 1,000㎡
 容 積: 10,000㎡
 容 積 率: 100%
 容 積 係 数: 1.00

階数	面積	容積	容積率
2階	3,200	3,200	32%
10階	2,200	22,000	220%
11階	2,200	24,200	242%
12階	2,200	26,400	264%
13階	2,200	28,600	286%
14階	2,200	30,800	308%
15階	2,200	33,000	330%
16階	2,200	35,200	352%
17階	2,200	37,400	374%

<冬至(東北東)>

東側の日影14時からを15時からとするよう提案



図面番号: 0690803406
 図名: 東側の日影図
 北緯: 35度 40分
 東経: 140度 01分
 方位角: -15度 19分 43秒
 縮尺: 1/1500

時刻	方位角	影長	影幅	影面積
14:00	114.67	4.23	4.23	17.89
15:00	114.67	2.20	2.20	4.84
16:00	114.67	1.29	1.29	1.66
17:00	114.67	0.72	0.72	0.52
18:00	114.67	0.43	0.43	0.18
19:00	114.67	0.26	0.26	0.07
20:00	114.67	0.16	0.16	0.03
21:00	114.67	0.09	0.09	0.01