

PROJECT TITLE

JV) 東習志野 計画

SHEET CONTENT

配置計画図

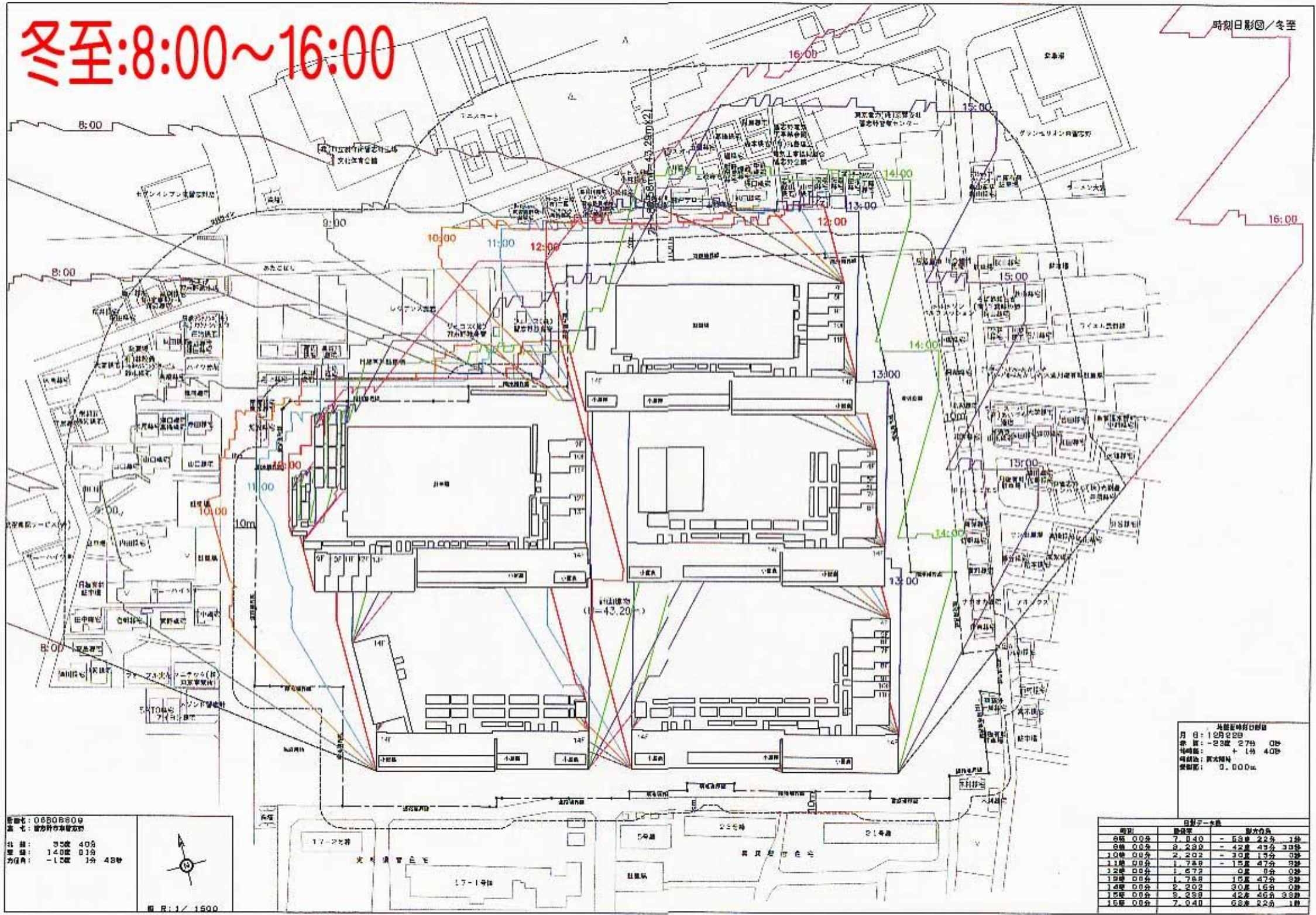
SCALE

1/1000

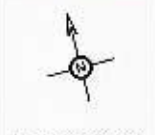
No. 1

冬至:8:00~16:00

時刻日影図/冬至



電話番号: 08808609
 番 号: 豊後市市役所2階
 北 緯: 33度 40分
 東 経: 140度 01分
 方位角: -1.0度 3分 48秒

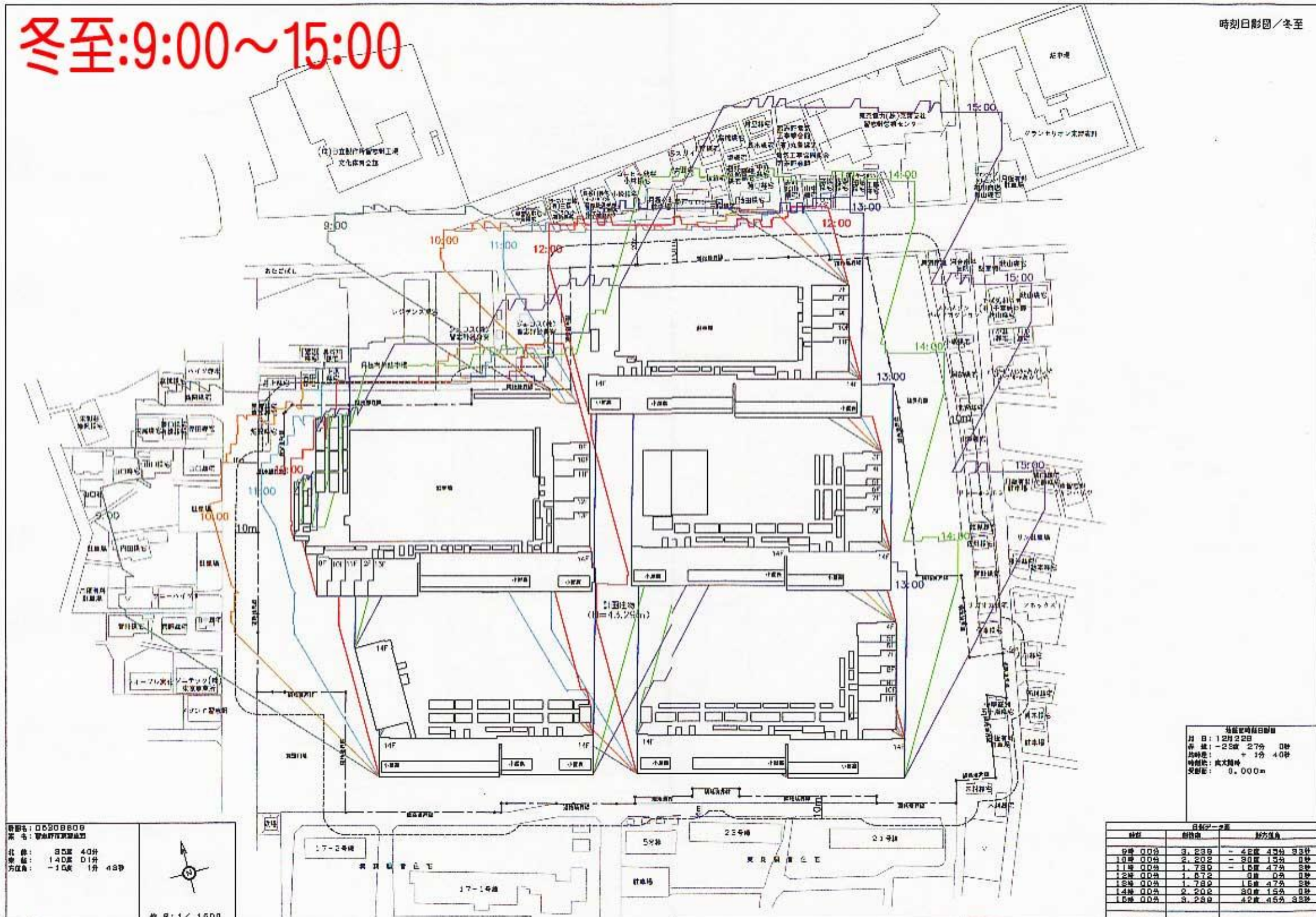


日照時間計測日
 月 日: 12月22日
 緯 度: -23度 27分 0秒
 経 度: 141度 40分
 傾斜角: 東本橋側
 標高差: 0.000m

時刻	影長	影方位角
8時 00分	7.040	- 63度 22分 1秒
9時 00分	2.232	- 42度 43分 33秒
10時 00分	2.202	- 30度 13分 39秒
11時 00分	1.788	- 15度 47分 39秒
12時 00分	1.672	0度 0分 0秒
13時 00分	1.788	15度 47分 39秒
14時 00分	2.202	30度 13分 39秒
15時 00分	2.232	42度 43分 33秒
16時 00分	7.040	63度 22分 1秒

冬至:9:00~15:00

時刻日影図/冬至



敷地番号: 00208808
 名称: 豊島野有東部地区
 北緯: 35度 40分
 東経: 140度 01分
 方位角: -10度 1分 48秒



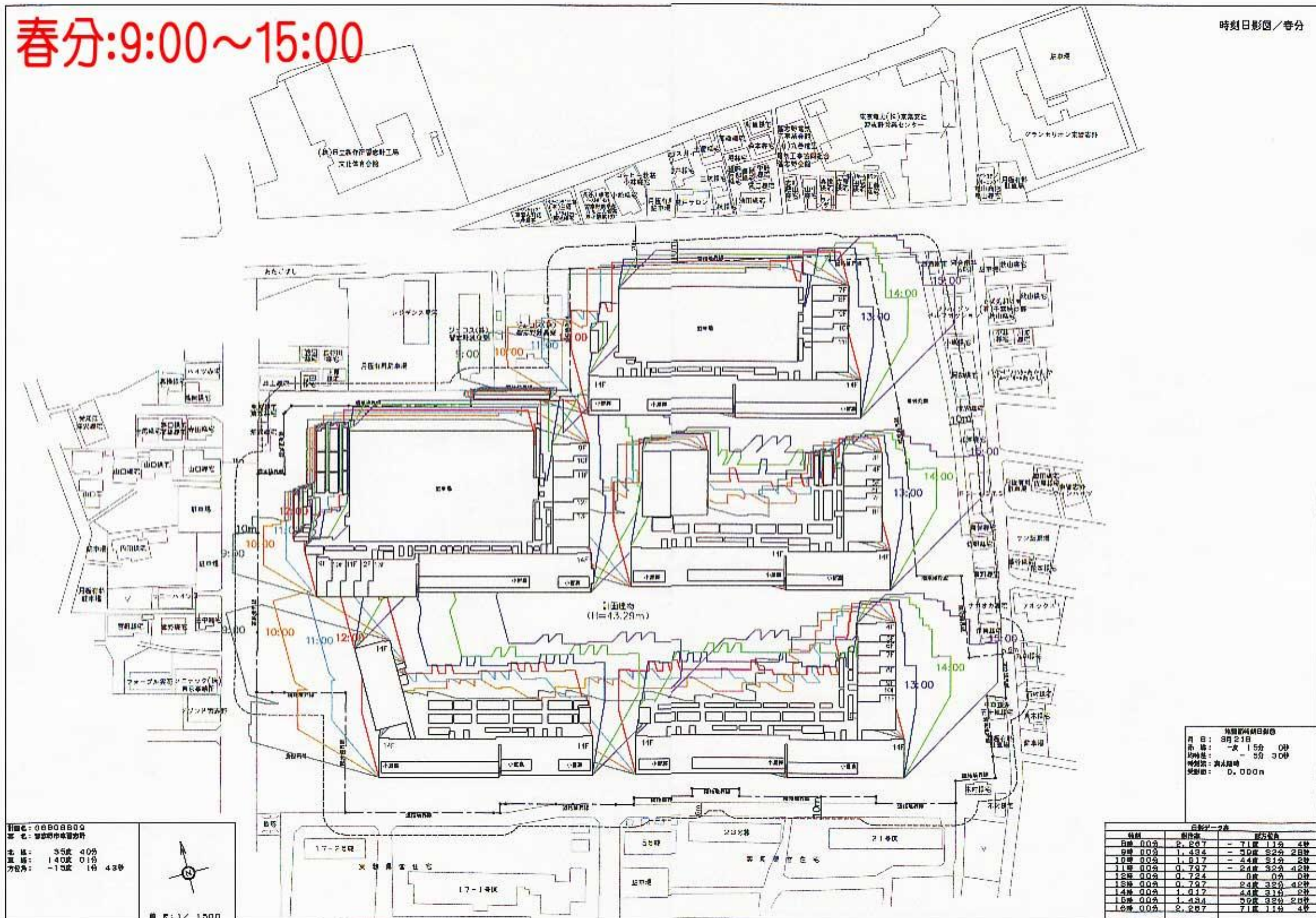
縮尺: 1/1500

基礎定時日影図
 日: 12月22日
 時: 12:00 ~ 2:00
 時刻差: +1分 40秒
 方位角: 0.000m

時刻	日影長さ	方位角
9時 00分	3.239	-42度 45分 38秒
10時 00分	2.202	-30度 15分 0秒
11時 00分	1.759	-18度 47分 38秒
12時 00分	1.672	0度 0分 0秒
13時 00分	1.789	15度 47分 38秒
14時 00分	2.202	30度 15分 0秒
15時 00分	3.239	42度 45分 38秒

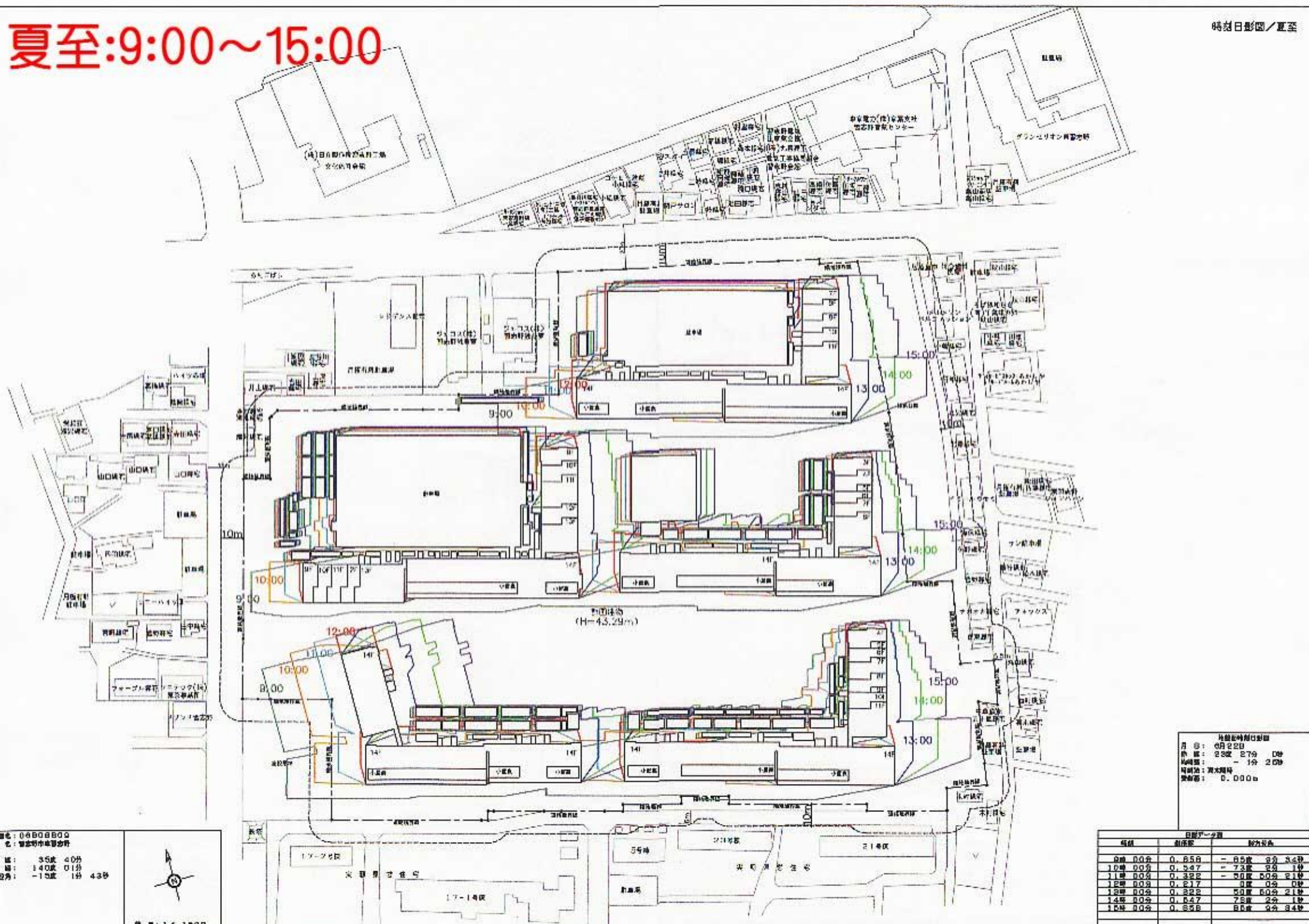
春分:9:00~15:00

時刻日影図/等分



夏至:9:00~15:00

時刻日影図/夏至



別冊名: 04B08B02
 部 名: 習志野中核習志野
 名 義: 3.5区 40分
 敷 積: 140㎡ 01分
 方位角: -13度 14分 43秒

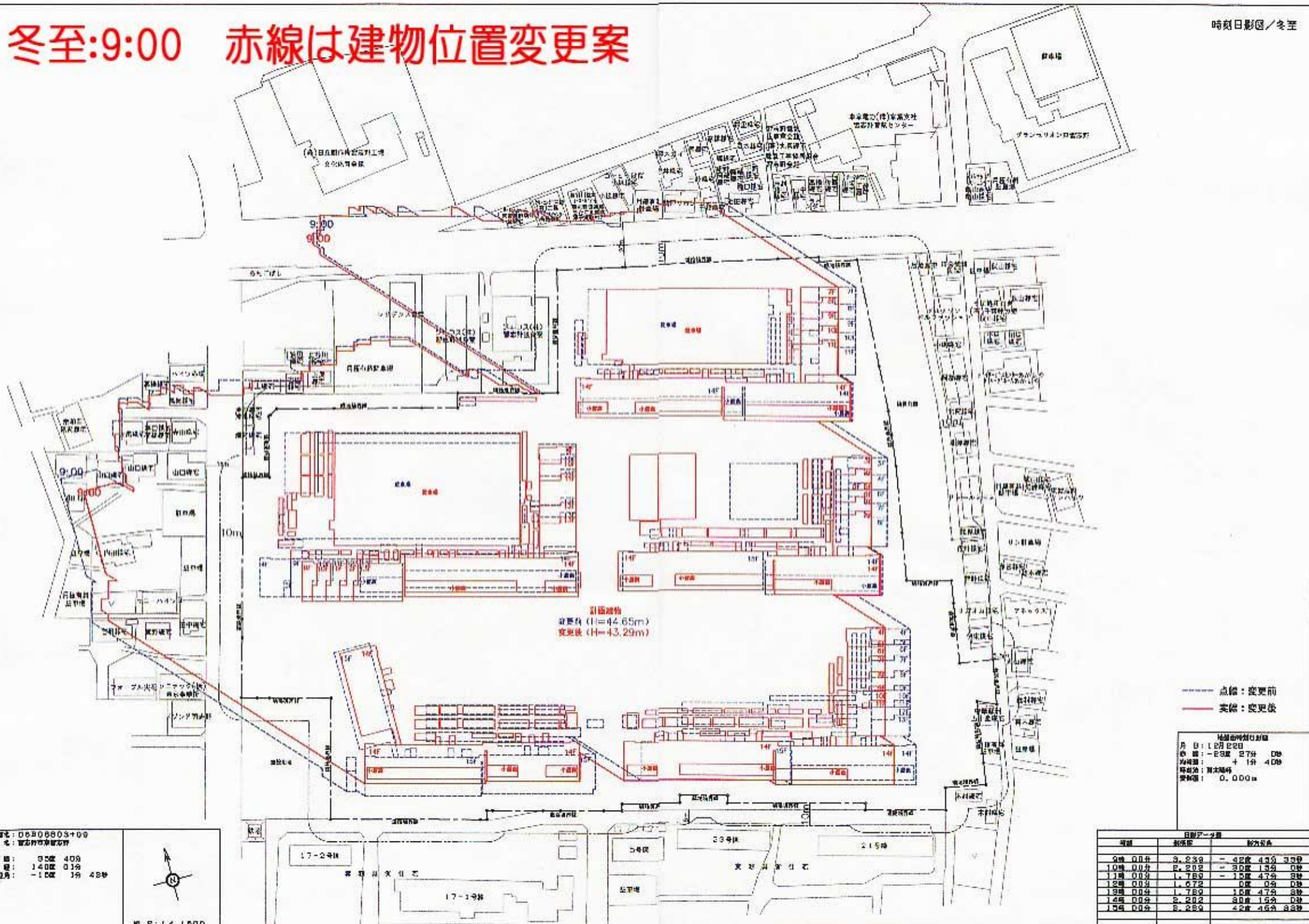


日影時刻日影図
 月 日: 08月22日
 時 刻: 28分 27秒 0分
 緯 度: -19度 20分
 経 度: 東経140度
 雲 量: 0.0000

時刻	日影長さ	影の長さ
09時 00分	0.658	8.9分 3.0 3.6分
10時 00分	0.547	7.3分 2.9 1.9分
11時 00分	0.322	5.6分 0.0分 2.1分
12時 00分	0.217	3.8分 0.0分 0.9分
13時 00分	0.222	5.0分 6.0分 2.1分
14時 00分	0.647	7.3分 2.9 1.9分
15時 00分	0.658	8.9分 3.0 3.6分

冬至:9:00 赤線は建物位置変更案

時刻日影図/冬至

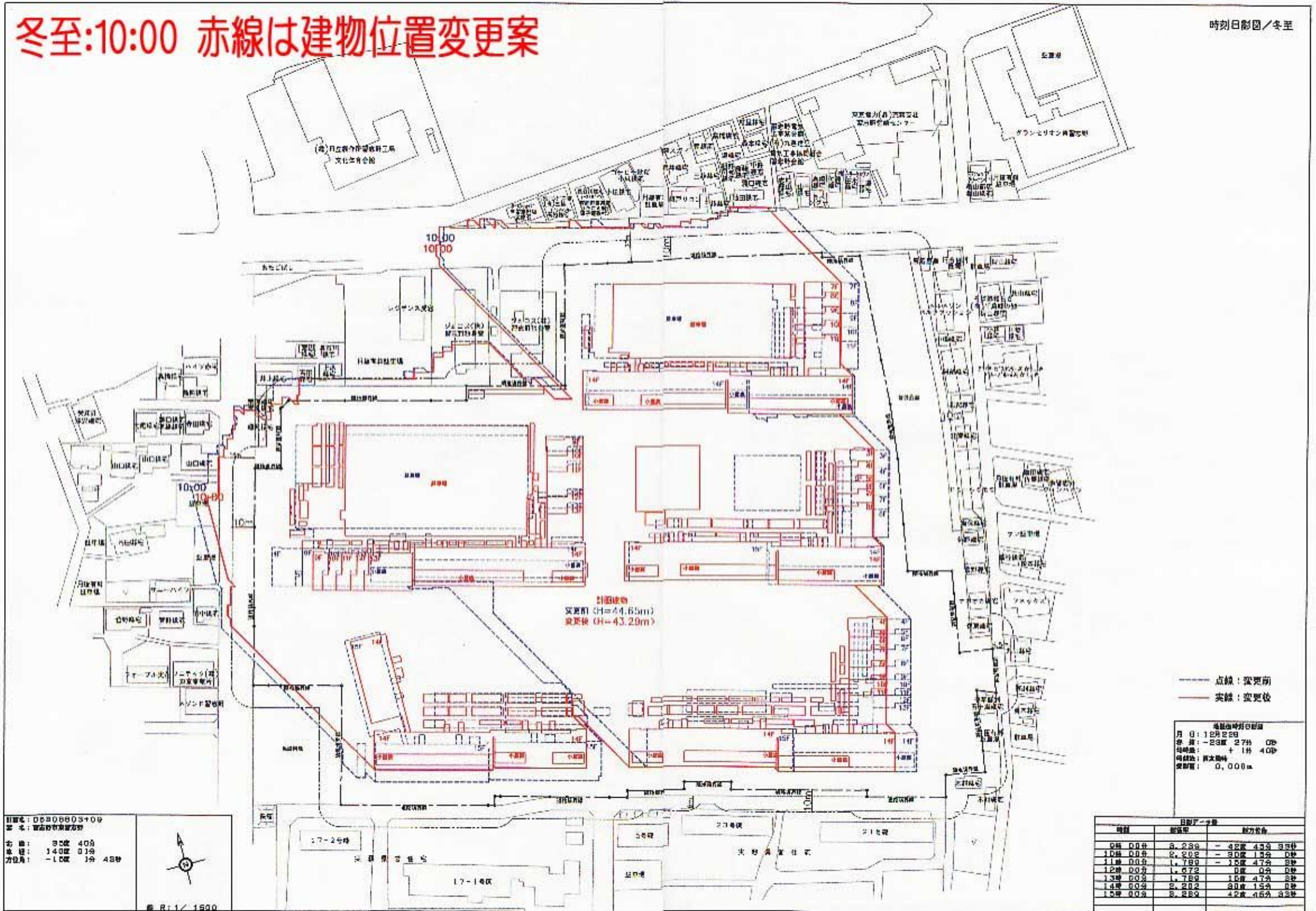


計画地: D5805803+09
 名称: 富士総合病院
 北緯: 35度 40分
 東経: 140度 01分
 方位角: -15度 1分 48秒



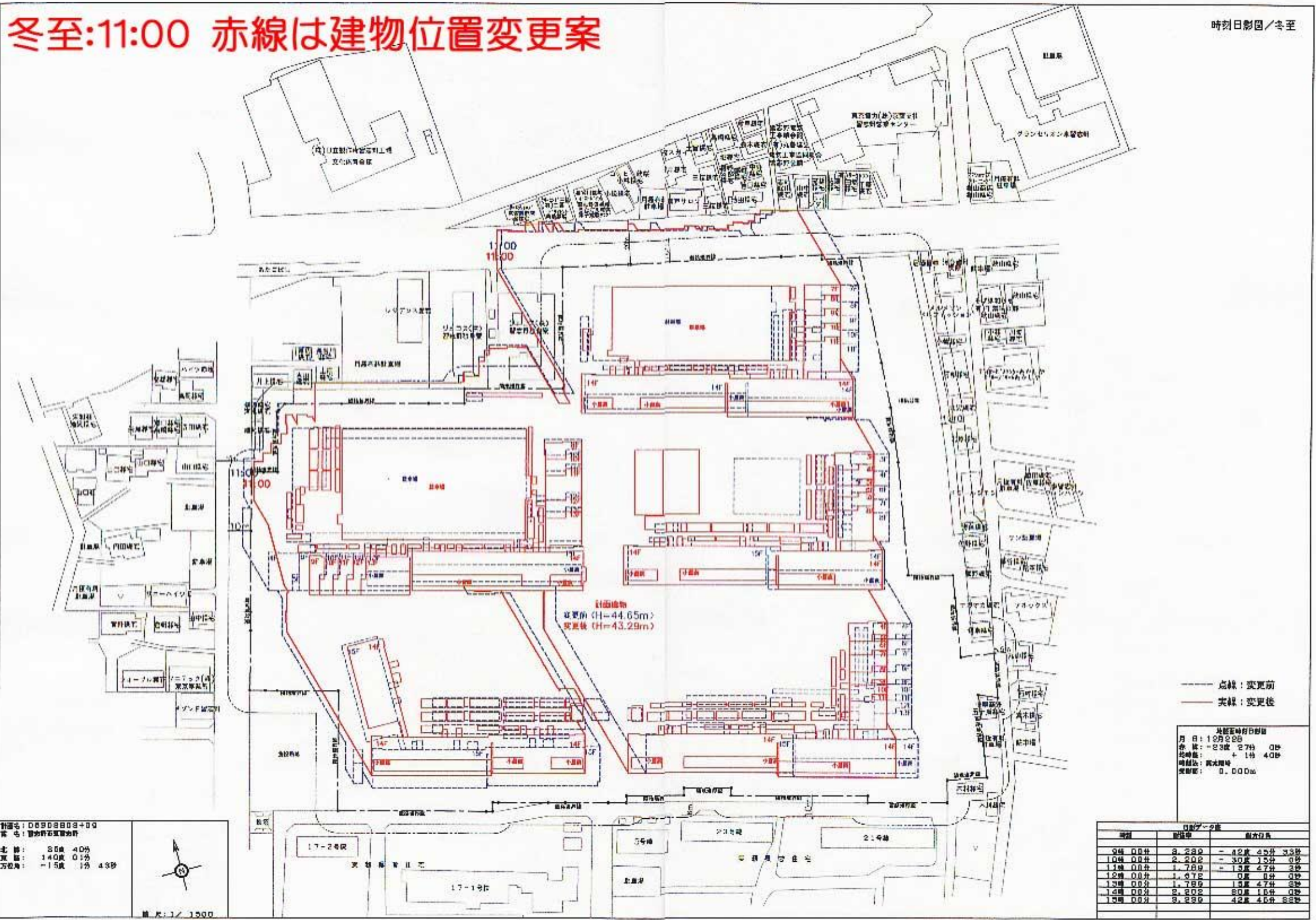
冬至:10:00 赤線は建物位置変更案

時刻日影図/冬至



冬至:11:00 赤線は建物位置変更案

時刻日影図/冬至



計画建物
変更前 (H=44.65m)
変更後 (H=43.29m)

--- 点線: 変更前
— 実線: 変更後

基礎面時刻日影図
月 日: 12月22日
時 刻: 11:00
緯 度: 35° 41' 40" N
経 度: 139° 40' 00" E
変位率: 0.000m

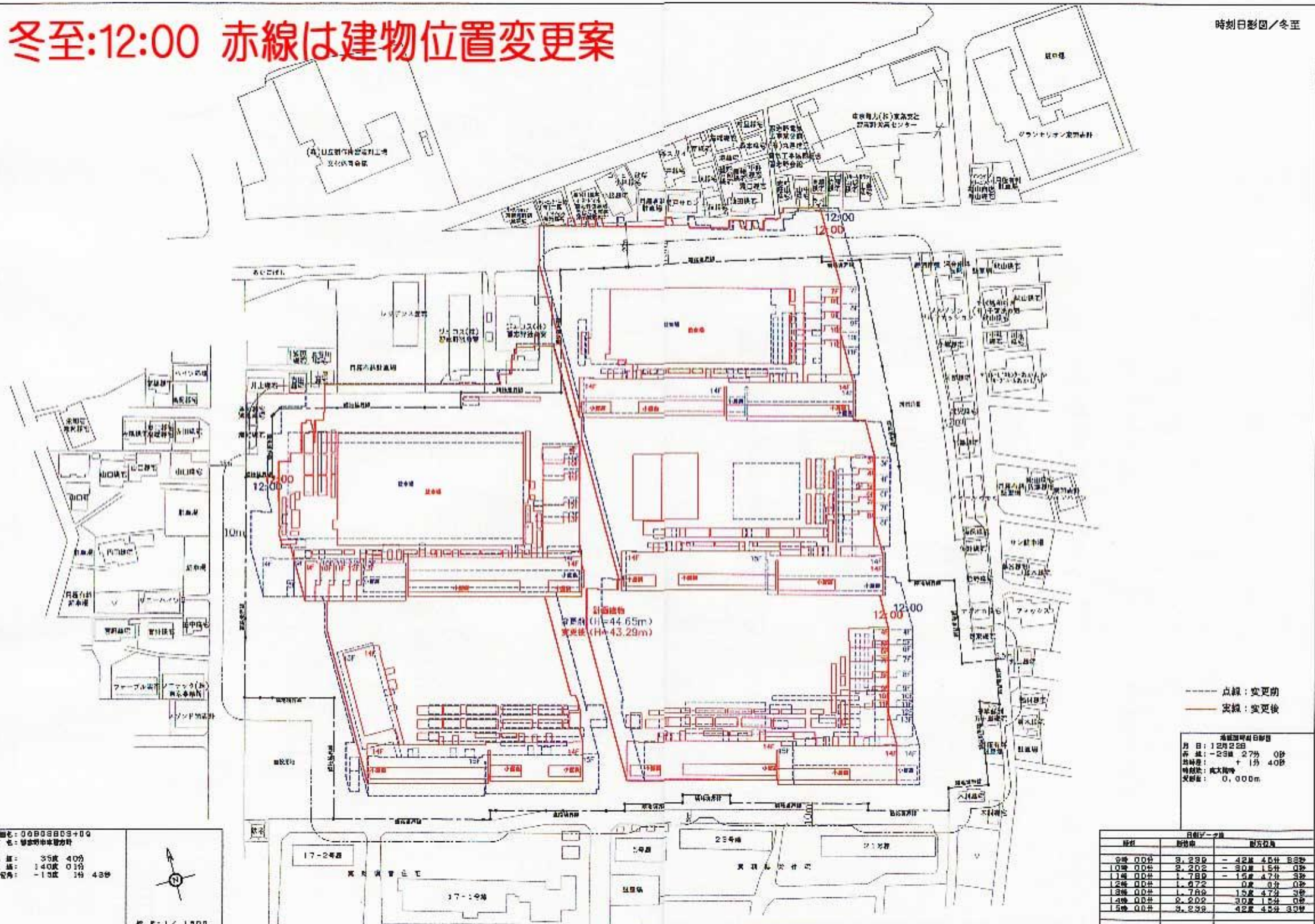
計画名: 06908808+00
名: 豊洲新石炭貯蔵場
北 緯: 35度 40分
東 経: 140度 01分
方位角: -15度 1分 43秒



時刻	影長	影方位角
9時 00分	8.230	-42度 45分 33秒
10時 00分	2.502	-30度 15分 29秒
11時 00分	1.789	-13度 47分 29秒
12時 00分	1.412	0度 0分 0秒
13時 00分	1.789	15度 47分 29秒
14時 00分	2.502	30度 15分 29秒
15時 00分	8.230	42度 45分 33秒

冬至:12:00 赤線は建物位置変更案

時刻日影図/冬至

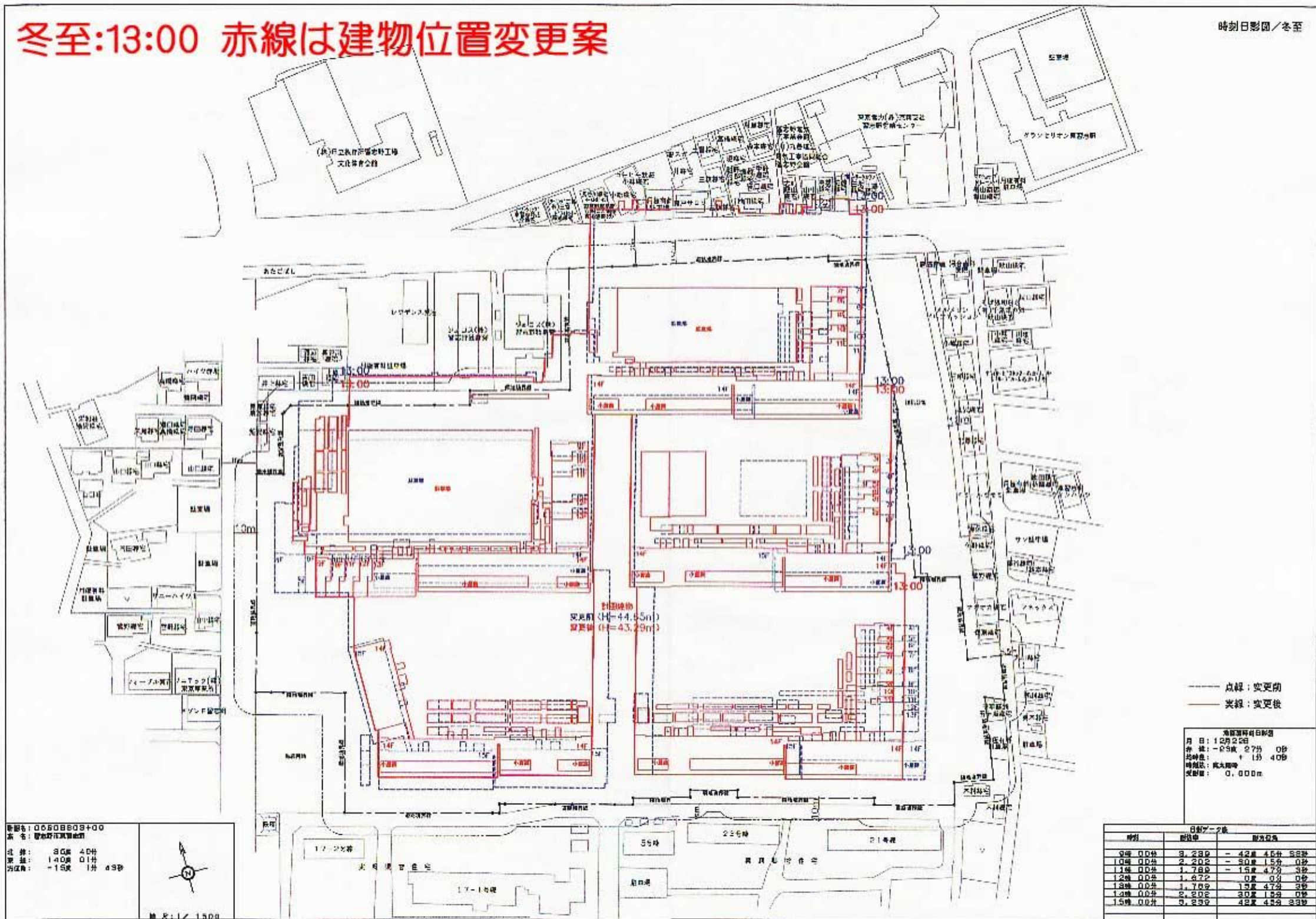


計画名: 00B08BDS+00
 期 名: 豊成中学校敷地
 北 緯: 35度 40分
 東 経: 140度 01分
 方位角: -13度 19 43秒
 縮 尺: 1/1000

測量時刻日影図
 月 日: 12月 22日
 年 時: -29分 27秒 0秒
 緯 経: + 1分 40秒
 時刻法: 北太陽時
 天 候: 0.000m

冬至:13:00 赤線は建物位置変更案

時刻日影図/冬至



新案名: 00608808+00
 本名: 豊洲野球場跡地
 北緯: 35度 40分
 東経: 140度 01分
 海抜: -15m 1分 49秒



縮尺: 1/1500

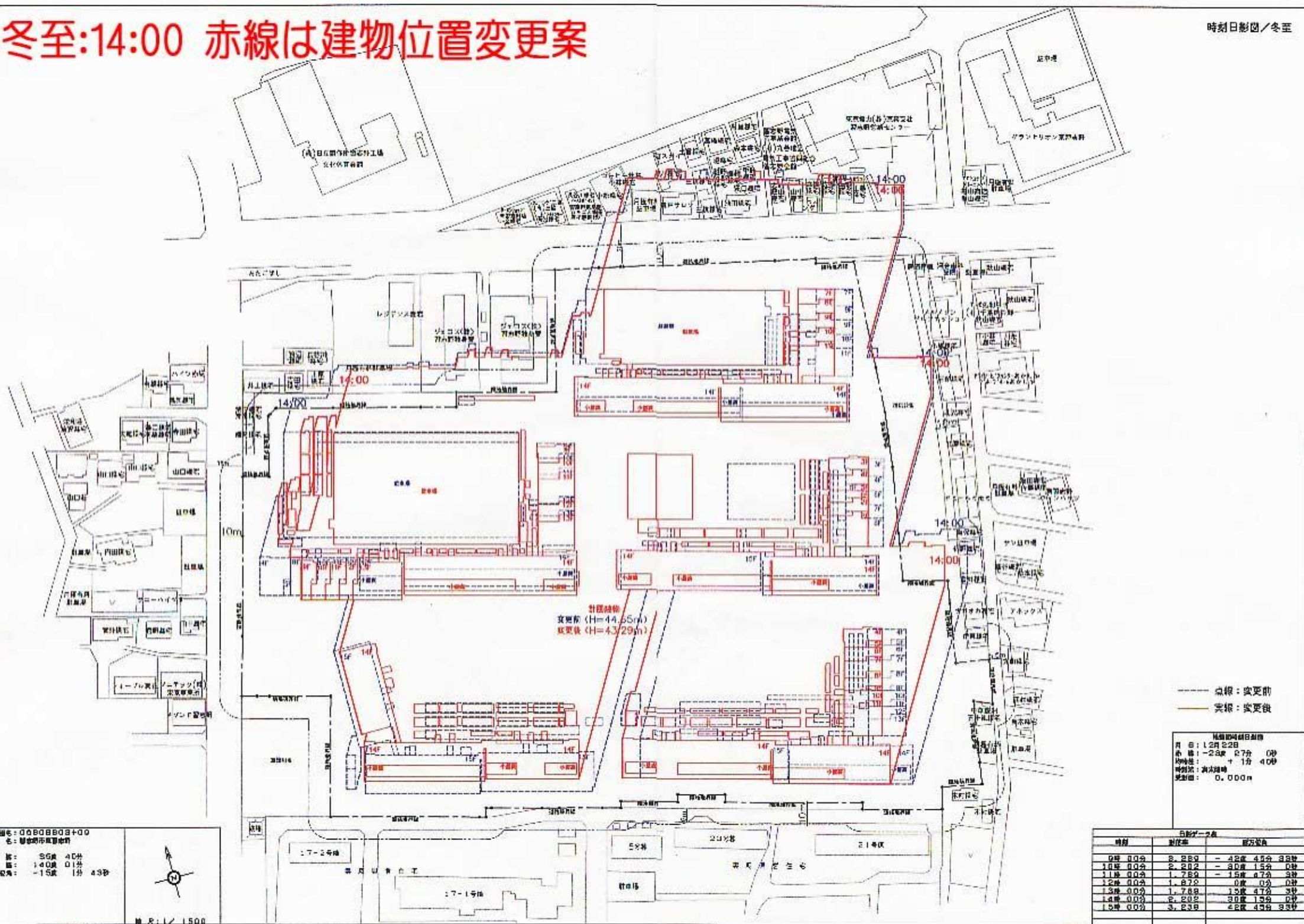
点線: 変更前
 実線: 変更後

高層部時刻日影図
 月日: 12月22日
 赤線: -R5度 27分 0秒
 時刻: 13:00
 時刻差: 15:40分
 変位: 0.000m

日影ア-2表			
時刻	影長	影方位	影方位
9時 00分	3.230	-42度 46分	55度
10時 00分	2.202	-30度 15分	0度
11時 00分	1.785	-15度 47分	3度
12時 00分	1.472	0度 0分	0度
13時 00分	1.709	15度 47分	3度
14時 00分	2.202	30度 15分	0度
15時 00分	3.230	42度 46分	33度

冬至:14:00 赤線は建物位置変更案

時刻日影図/冬至



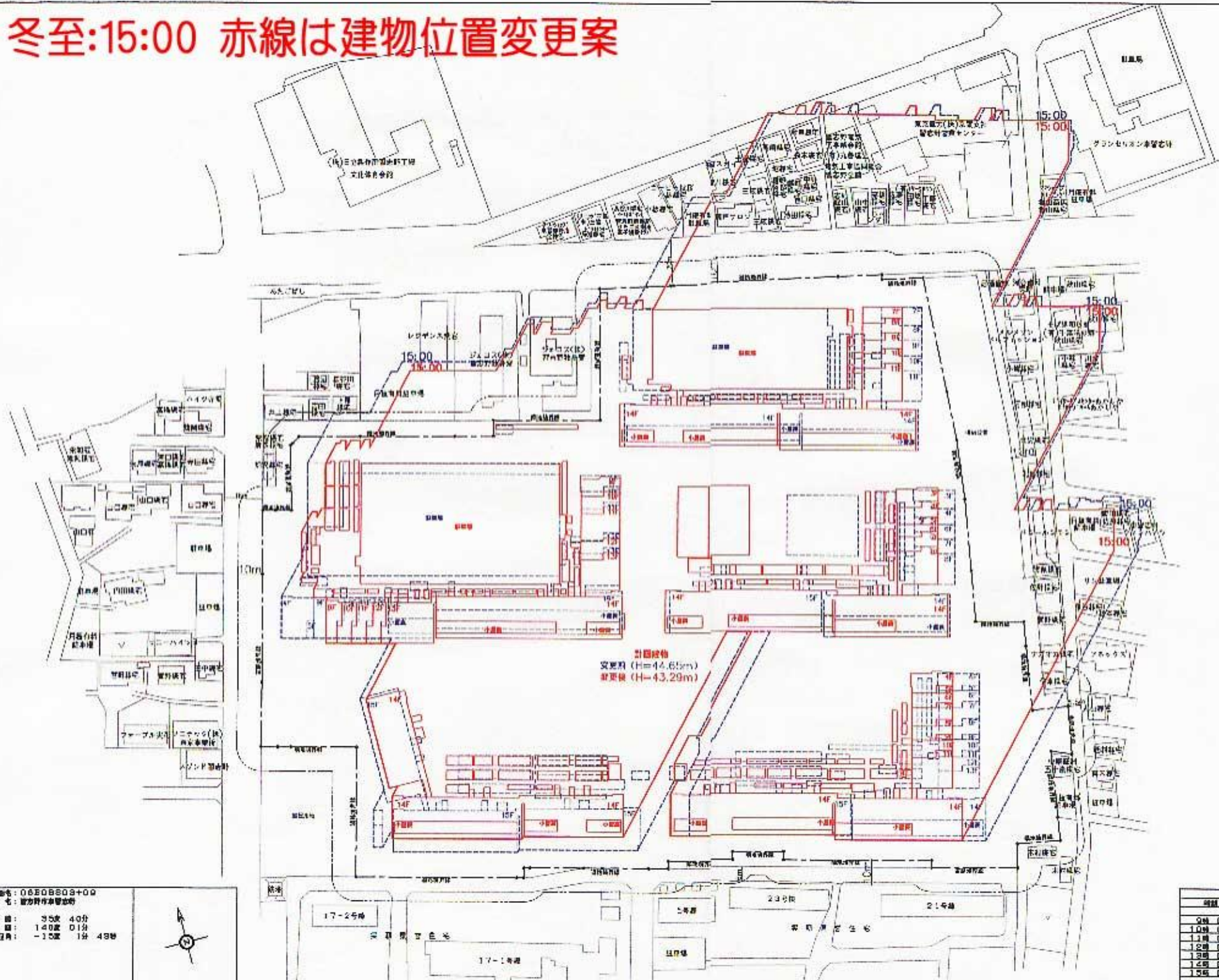
計画地: 00808803+00
 区: 豊成町
 北: 55度 40分
 東: 140度 01分
 方位角: -15度 1分 43秒
 縮尺: 1/1500

時刻日影図
 月日: 12月 22日
 時刻: 14:00 27分 00秒
 方位角: 真太陽時 + 1分 40秒
 方位角: 0.000度

時刻	東向き	西向き
0時 00分	2, 289	- 42分 45分 38秒
10時 00分	2, 282	- 30分 15分 03秒
11時 00分	1, 788	- 15分 07分 33秒
12時 00分	1, 872	0分 0分 03秒
13時 00分	1, 788	15分 47分 33秒
14時 00分	2, 202	30分 15分 03秒
15時 00分	3, 238	42分 45分 38秒

冬至:15:00 赤線は建物位置変更案

時刻日影図/冬至



--- 点線: 変更前
 --- 赤線: 変更後

地域日時日影図
 月日: 12月22日
 時刻: 15:00
 緯度: 35°45'N
 経度: 140°01'E
 標高: 14.00m
 方位角: 0.000m

計画番号: 06E08E03+09
 名称: 豊洲再開発計画
 北緯: 35度40分
 東経: 140度01分
 方位角: -15度1分49秒



縮尺: 1/1500

時刻	日影長さ	方位角
9時 00分	3.233	-48度 45分 33秒
10時 00分	2.223	-30度 16分 03秒
11時 00分	1.759	-15度 47分 33秒
12時 00分	1.672	0度 0分 03秒
13時 00分	1.759	15度 47分 33秒
14時 00分	2.223	30度 16分 03秒
15時 00分	3.233	48度 45分 33秒